

CHÍNH LÝ ĐỊA CHÍNH XÃ QUẢNG PHÚ TỜ SỐ 35- (980546-4)

TÊN KHU ĐO: QUY HOẠCH CHI TIẾT KHU DÂN CƯ ĐỒNG LƯƠNG THÔN PHÚ LỘC 3, XÃ QUẢNG PHÚ, HUYỆN QUẢNG TRẠCH
(Kèm theo Quyết định giao đất số: /QĐ-UBND ngày tháng năm 2021 của UBND.....)

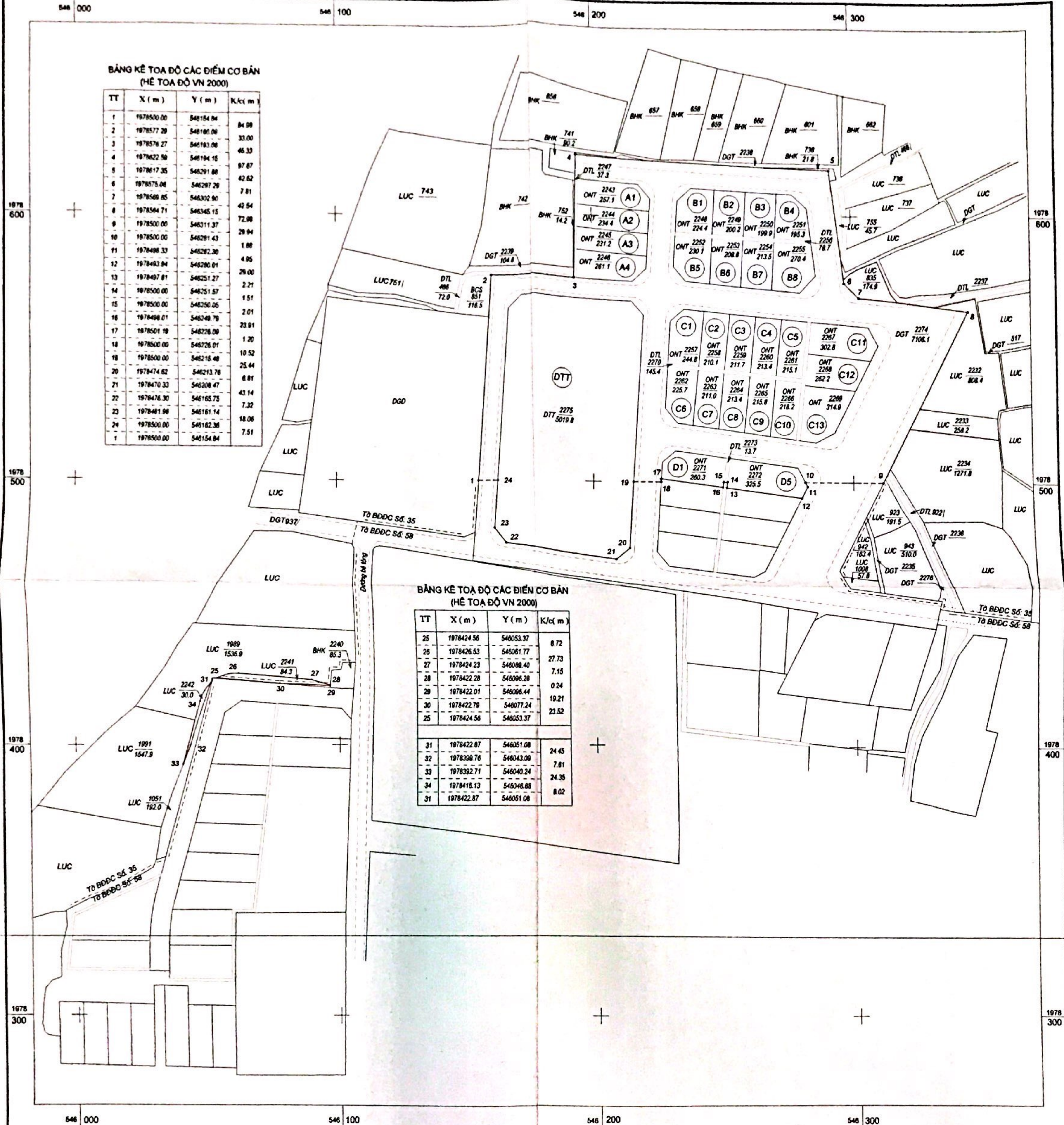
TỈNH QUẢNG BÌNH - HUYỆN QUẢNG TRẠCH

**BẢNG KÊ TOA ĐỘ CÁC ĐIỂM CƠ BẢN
(HỆ TOA ĐỘ VN 2000)**

TT	X (m)	Y (m)	K/c (m)
1	1978500.00	546154.84	84.98
2	1978577.29	546181.04	33.00
3	1978576.27	546183.06	45.33
4	1978422.58	546184.15	87.87
5	1978617.35	546201.88	42.62
6	1978575.08	546297.29	7.81
7	1978589.85	546302.90	42.54
8	1978584.71	546345.15	72.98
9	1978500.00	546311.37	28.94
10	1978500.00	546281.43	1.88
11	1978488.33	546282.30	4.85
12	1978493.84	546280.01	28.00
13	1978497.81	546251.27	2.21
14	1978500.00	546251.57	1.51
15	1978500.00	546250.05	2.01
16	1978494.01	546249.78	23.91
17	1978501.19	546228.08	1.20
18	1978600.00	546228.01	10.52
19	1978600.00	546215.48	25.44
20	1978474.62	546213.78	8.81
21	1978470.33	546208.47	43.14
22	1978476.30	546165.75	7.32
23	1978481.98	546161.14	18.06
24	1978500.00	546162.38	7.51
1	1978500.00	546154.84	

**BẢNG KÊ TOA ĐỘ CÁC ĐIỂM CƠ BẢN
(HỆ TOA ĐỘ VN 2000)**

TT	X (m)	Y (m)	K/c (m)
25	1978424.56	546053.37	8.72
26	1978426.53	546061.77	27.73
27	1978424.23	546088.40	7.15
28	1978422.28	546096.28	0.24
29	1978422.01	546096.44	19.21
30	1978422.79	546077.24	23.52
25	1978424.56	546053.37	
31	1978422.87	546051.08	24.45
32	1978398.76	546043.08	7.81
33	1978392.71	546040.24	24.35
34	1978416.13	546046.88	8.02
31	1978422.87	546051.08	



Do vẽ ngày tháng năm 2021
Cơ quan đo vẽ:
TRUNG TÂM PHÁT TRIỂN QUY ĐẤT
KT. GIÁM ĐỐC
PHÓ GIÁM ĐỐC



Hoàng Thanh Phương

TỈ LỆ 1:1000

1 cm trên bản đồ bằng 10 m trên thực địa



Kiểm tra ngày 28 tháng 09 năm 2021
Cơ quan kiểm tra:
PHÒNG ĐO ĐẠC, BẢN ĐỒ VÀ MIỀN THÂM
TRƯỞNG PHÒNG



Nguyễn Thanh Mai

Duyệt ngày 10 tháng 09 năm 2021
SỞ TÀI NGUYÊN VÀ MÔI TRƯỜNG
KT. GIÁM ĐỐC
PHÓ GIÁM ĐỐC



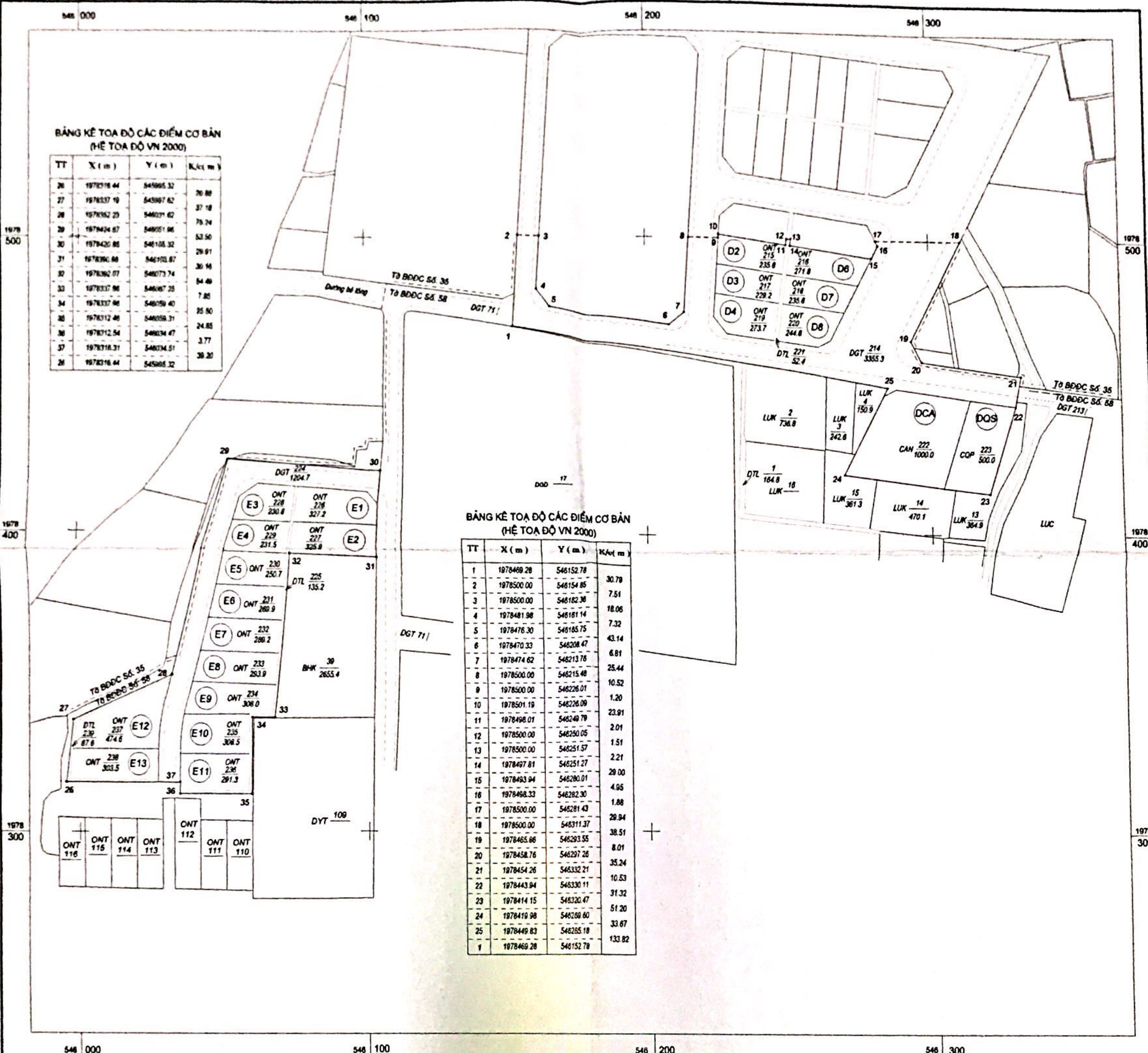
Hoàng Quốc Việt

CHÍNH LÝ ĐỊA CHÍNH XÃ QUẢNG PHÚ

TỜ SỐ 58 - (980546-4a)

TÊN KHU ĐO: QUY HOẠCH CHI TIẾT KHU DÂN CƯ ĐÔNG NƯƠNG THÔN PHÚ LỘC 3, XÃ QUẢNG PHÚ, HUYỆN QUẢNG TRẠCH
(Kèm theo Quyết định giao đất số: /QĐ-UBND ngày tháng năm 2021 của UBND.....)

TỈNH QUẢNG BÌNH - HUYỆN QUẢNG TRẠCH



Đo vẽ ngày tháng năm 2021
Cơ quan đo vẽ:
TRUNG TÂM PHÁT TRIỂN QUY ĐẤT
KT. GIÁM ĐỐC
PHÓ GIÁM ĐỐC




Hoàng Thanh Phương

TỈ LỆ 1:1000

1 cm trên bản đồ bằng 10 m trên thực địa



Kiểm tra ngày tháng năm 2021
Cơ quan kiểm tra
PHÒNG ĐO ĐẠC, BẢN ĐỒ VÀ MIỄN THẨM
TRƯỞNG PHÒNG



Nguyễn Thanh Mai

Duyệt ngày tháng năm 2021
SỞ TÀI NGUYÊN VÀ MÔI TRƯỜNG
KT. GIÁM ĐỐC
PHÓ GIÁM ĐỐC



Hoàng Quốc Việt